

Indien onbestelbaar: Spoordonkseweg 35, 5688 KB Oirschot

Post NL
Port betaald
Port payé
Pays-Bas

CLUBBLAD

MAART 2024, NR 50-3

OLAT
Wandelsportvereniging

NIEUWS



In dit nummer o.a.

- **Vooruitblik winterserietocht Cromvoirt**
- **Vooruitblik clubreis Amay-Esneux**
- **Verslag winterserietocht Milheeze**
- **Info Overnachting Vierdaagse Nijmegen**
- **Bijlage: Algemene Ledenvergadering uitnodiging en jaarverslagen**



wandelgidsen en OLAT shirts/caps zijn te bestellen in de OLAT Boetiek boetiek@olat.nl of bij het startbureau

LANDSCHAP
reisboekwinkel




LANDKAARTEN REISGIDSEN ATLASSEN GLOBES
WANDELKAARTEN TAALGIDSEN FIETSKAARTEN
FOTOBOEKEN LANDENINFORMATIE REISVERHALEN

www.landschapreisboekwinkel.nl

info@landschapreisboekwinkel.nl

06-42428571

ook te volgen op Facebook



Al meer dan 40 jaar het adres voor bruiloften, recepties, bedrijfsfeesten, vergaderingen en kinderfeesten.

☎ 0499 472 870 • www.devresselsehut.nl

WANDELREIZEN naar

- Thailand – Cambodja
- Nieuw-Zeeland – Australië
- Canada – USA
- China – Beijing – Xian – Chengdu
- Zuid-Korea
- Japan
- Taiwan
- Indonesië Oost-Java
- Bali Indonesië
- Camino de Santiago de Compostella

WWW.TT-wandelreizen.nl

OLAT-Leden € 25,- korting

Theo Tromp

Facebook : theoweert



IN DIT NUMMER



Vooruitblik
ws-tocht Cromvoirt
blz. 6-9



Vooruitblik
clubreis 13 april
blz. 10



Winterserietocht
Milheeze
blz. 11



Info overnachting
4Daagse Nijmegen
blz. 17-18



VOORWOORD

Op het moment van schrijven zit ik volop in het carnavalsgedruis. Als altsax-blazer in een blaaskapel is het een drukke, maar ook supergezellige en leutige periode.

Dit is dan weer heel wat anders dan wandelen, dat voor nu voor mij even op een laag pitje staat.

Op dit moment staat de winterserietocht vanuit Milheeze op het programma en wel voor zondag 18 februari, een week na carnaval. En op het moment dat jullie mijn voorwoord lezen, is deze tocht al weer voorbij.

Eenmaal in het jaar heb je bij OLAT de mogelijkheid om tijdens een winterserie 50 of 60 km te gaan wandelen en dat is nu die van Milheeze. De routebouwers hebben hiervoor weer goed hun best gedaan. Deze afstanden tellen dan mee voor het clubkampioenschap en hierbij zijn er dan nog eens extra punten te verdienen omdat het een OLAT-wandeltocht is. Daardoor is deze speciale editie erg in trek bij onze langeafstandslopers en daarmee is de strijd nu in volle gang voor de mooie grote wisselbeker. Wie gaat deze aan het einde van dit jaar in het bezit krijgen?

Verder zijn we volop bezig met de voorbereidingen voor onze Algemene Ledenvergadering, die op zaterdag 23 maart gaat plaatsvinden. De laatste puntjes worden nog op de i gezet en dan zijn we er helemaal klaar voor. Het ALV-boekje zit als bijlage bij deze editie van het OLATNieuws. Ik zou zeggen: lees op je gemak de jaarverslagen van al onze commissies, die hierin gebundeld zijn. Ook als secretaris heb ik daar menig uurtje ingestoken om een duidelijk verhaal neer te kunnen zetten. Zo krijg je hopelijk een goed beeld van hoe onze vereniging reilt en zeilt.

Voordat het zover is kunnen jullie eerst nog gaan genieten van de volgende winterserietocht op 17 maart in Cromvoirt. Ga lekker wandelen en geniet van de mooie routes die door de routebouwers voor jullie zijn uitgezet.

Veel wandelplezier en tot gauw!

-Petra Rommers-
secretaris



COLOFON

Redactie OLATNieuws

Mariet Ahlers

Lineke den Boer (*eindredactie, vormgeving*)

Vacatures

Frans van den Boom, Noud Wijn (*fotografie*)

Otto Ahlers (*archivering, techniek*)

Joop Wesseling (*bestuursafgevaardigde*)

Inleveren kopij volgend nummer

t/m 24 maart 2024

olatnieuws@olat.nl

Website-redactie

Petra Rommers (*coördinatie*)

Ankie van Boxtel, Mariet Ahlers

Otto Ahlers (*websitebeheerder*)

websiteredactie@olat.nl

Ledenadministratie & abonnementen

Corry Nooyens

Spoordonkseweg 35, 5688 KB Oirschot

06-51747572 of leden@olat.nl

Druk

Drukkerij SNEP BV, Eindhoven

ISSN 1570-4831

Wilt u OLATNieuws alleen digitaal ontvangen?
Laat dit dan per e-mail aan leden@olat.nl weten.

De redactie verwelkomt alle bijdragen in woord en beeld van OLAT-leden en over OLAT-evenementen. Indien nodig kunnen stukken worden ingekort. Voor de inhoud van de advertenties in dit clubblad kan door het bestuur van OLAT en de redactie van het OLATNieuws geen enkele verantwoordelijkheid worden aanvaard. Bezoek ook onze website: www.olat.nl

OLAT COMMISSIES

Langeafstand- Prestatie- en Snelwandelen

Rino Hamelink (*voorzitter*)
lps@olat.nl

Clubcompetitie

Johan Rommers
clubkampioenschap@olat.nl

Dagwandeltochten

Ad Ketelaars (*voorzitter*)
dagtochten@olat.nl

Clubreizen

Ad Ketelaars (*voorzitter*)
clubreizen@olat.nl

OLAT Wandeldagen

Joop Wesseling (*voorzitter*)
olat-wandeldagen@olat.nl

Wandelen op Dinsdag

Myriam van den Berg (*coördinator*)
wod@olat.nl 06-11838445

Avond4daagse

Ton Teerling 0492-342864
avond4daagse@olat.nl

Rooise Wandelingen

Johan van de Sande 06-22304965
rooisew@olat.nl

Wandelgroep Oirschot

Marian van Son 06-12160535
oirschot@olat.nl

Wandelgroep Hilvarenbeek

Corline Schellekens 06-11222314
hilvarenbeek@olat.nl

Wandelpaden

Rob van Stuivenberg (*algemeen coördinator*)
r.stuivenberg@olat.nl

Onderscheidingen

p/a Myriam van den Berg
Kloosterstraat 26, 5391 AB Nuland
mvdberg@home.nl

Technische ondersteuning

Otto Ahlers
Michael Reuvers

OVERIG

Boetiek/wandelgidsen

Daniëlle van Stuivenberg
boetiek@olat.nl 0499-461415

Stichting Overnachting Vierdaagse Nijmegen

Joop Wesseling (*voorzitter*)
Isis la Croix (*informatie*)
06-38255805 (18.00-20.00 uur)
info@overnachting4daagsenijmegen.nl

Notuliste Bestuursvergadering

Mariet Ahlers

Vertrouwenscontactpersoon

Corry Nooyens 06-51747572
vertrouwenscontactpersoon@olat.nl



BESTUUR



Voorzitter
Joop Wesseling
Dorpsveld 33
5258 MA Berlicum
06-53909953
voorzitter@olat.nl



Penningmeester
Jan Verschuren
Van Gentlaan 49
5694 SC
Son en Breugel
06-20649240
penningmeester@olat.nl

Bankrekening: 1382.11.736
t.n.v. Wandelsportvereniging OLAT
IBAN: NL34 RABO 0138 2117 36
BIC: RABONL2U



Secretaris
Petra Rommers
Lange Tiende 3
4891 WZ
Rijsbergen
076-5964027
secretaris@olat.nl
p.rommers@olat.nl



Bestuurslid
Marian van Son
06-12160535
m.van.son@olat.nl



Bestuurslid
Rob van Stuivenberg
0499-461415
06-13017236
r.stuivenberg@olat.nl



Bestuurslid
Rino Hamelink
0499-850533
r.hamelink@olat.nl



Bestuurslid
Ankie van Boxtel
0411-623303
06-27237862
a.van.boxtel@olat.nl



Bestuurslid
Ad Ketelaars
0413-475824
a.ketelaars@olat.nl

DRAGERS VAN DE CORNELIS VAN MONTFORTTROFEE

Jan van de Ven; Theo Tromp; Piet Knoester; Marinus van Roosmalen †; Hein Lenders †; Ad Verbakel †; Ad van Asten †; Otto Ahlers; Joop Wesseling

ERELEDEN

Theo Tromp; Piet Knoester; Jan van de Ven; Jos Koolen †; Hein Lenders †; Marinus van Roosmalen †; Ad van Asten †; Ad Verbakel †; Toon van Wordragen; Joop Wesseling; Mariet Ahlers; Mia Dielesen; Ad Ketelaars; Jet Dreesen

LEDEN VAN VERDIENSTE

Jan Cortenbach; Tonnie en Bert † de Boer; Henk Plasman; Anton Stoop; Ad van Asten †; Ben van der Velden; Ad Verbakel †; Mariet Ahlers; Mia Dielesen; Toon van Wordragen; Kees van Vessem; Sjaan Verbakel †; Joop Wesseling; Frans Peters; Lineke den Boer; Antoinet Gooren †; Ad Ketelaars; Otto Ahlers; Jo Willems; Frank Marchand; Mieke en Toon van Boxtel; Betsie van Mil; Johan van de Sande; Wim Peters; Martien Verbakel; Rob van Stuivenberg; Jack Klumpkens; Theo Beelen



OLAT WINTERSERIE MILHEEZE

Op zondag 18 februari namen, vanwege de weersvoorspelling, slechts 403 wandelaars deel aan deze winterserietocht. Door de overvloedige regenval van de laatste tijd was de ondergrond op verschillende plaatsen verzadigd. Hierdoor zagen we ons helaas genoodzaakt om op verschillende plaatsen omleidingen te maken. Als gevolg hiervan werden de te wandelen afstanden aanzienlijk langer.

STICHTING OVERNACHTING 4DAAGSE NIJMEGEN

Inmiddels is gebleken dat de school toch nog beschikbaar is in de Vierdaagse-week. De werkzaamheden beginnen pas na de Vierdaagse. Verder zullen het ontbijt en diner worden geserveerd in het naastgelegen gebouw van Gezellig Nijmegen op Ganzenheuvel 56. Er kan inmiddels worden geboekt. Zie pagina 17-18.

LEDENPASSEN


Er komen geen nieuwe ledenpassen. De ledenpassen met op de achterzijde reclame van Adventure Store zijn de laatst uitgeven ledenpassen en deze blijven ook in 2024 geldig.

OLAT ALGEMENE LEDENVERGADERING

De ALV vindt plaats op zaterdag 23 maart in De Vresselse Hut in Nijnsel. Bij dit nummer van OLAT-Nieuws vindt u de uitnodiging met toelichting. Alle leden zijn van harte welkom.

OLATNIEUWS

Bestuur en vertegenwoordigers van commissies hebben onlangs van gedachten gewisseld over de toekomst van ons clubblad. Conclusie was dat het nog steeds een belangrijk cluborgaan is. Er is o.a. discussie op gang gekomen over functie, vorm en omvang van het blad. Nu een grotere groep zich bewust is van de knelpunten is het vertrouwen dat deze opgelost kunnen worden ook gegroeid. Wordt vervolgd.





Eilandje in de IJzeren Man

Vandaag is de laatste wandeling uit de winter-serie. Maar de meteorologische lente is begonnen, dus geen winterse taferelen, maar genieten van de ontluikende natuur. We reizen daarvoor af naar Cromvoirt, een mooi lintvormig dorp met tal van fraaie boerderijen, in de nabijheid van Vught.

In zaal De Oude Herberg, schuin tegenover de Sint-Lambertuskerk, zijn we al vroeg welkom en is het een gezellige drukte. We schrijven in en rond de klok van 8 krijgen we de routebeschrijving en consumptiemuntjes. We mogen van start!

Zoals we van OLAT kunnen verwachten, stappen we al snel de natuur in. Het is direct genieten: over de bomen en struiken is een groene waas zichtbaar. Kleine prille blaadjes laten zien dat we de winter achter ons gelaten hebben en dat de lente in aantocht is! Misschien bloeit de sleedoorn al, met haar tere witte bloesem. Je ziet deze doornige struik vooral aan de bosrand, in struwelen en heggen, waar ze dient als afscheiding tussen de weilanden.



We steken de Broekleij, een smalle waterstroom, over en al spoedig zien we tussen de bomen door de glinstering van nog meer water. Even later lopen we op een smal pad langs de oever van de recreatieplas De IJzeren Man.

Hoe komt deze plas aan haar naam?

Aan het einde van de 19e eeuw werd op deze plek zand gewonnen voor stadsophoging van de wijk Het Zand in Den Bosch. Deze wijk ligt tussen het station en de binnenstad. Eerder werd zand afgegraven voor aanleg van de hoge dijken van de spoorbrug bij Culemborg. Het afgraven gebeurde in eerste instantie met de hand. Er werden kruiwagens gevuld, waarmee het zand naar een zandtreintje werd gebracht dat het zand afvoerde. Later werd een stoombaggermolen gemaakt, die ook geschikt was om op het droge zand af te graven. Deze kwam in Vught terecht. De arbeiders gingen daarop in staking, bang dat deze baggermolen, die zij inmiddels de scheldnaam 'De IJzeren Man' hadden gegeven, hun werk zou overnemen en zij hun baan zouden verliezen. Gelukkig kwam het niet zo ver. Nadat voldoende zand gewonnen was, vulde de grote zandput zich langzaam met grond- en regenwater. De waterplas en de omliggende grond bleven eigendom van aannemer Van Haaren. In Den Bosch en omgeving werd de plas weldra bekend als 'Het Gat van Van Haaren' en 'De IJzeren Man'. De eerste naam is nauwelijks nog bekend, maar de scheldnaam die de arbeiders de baggermolen hebben gegeven, is blijven bestaan.

Alle wandelaars volgen het fraaie pad, vlak langs het water. We lopen langs de achterzijde van enkele huizen die pal aan het water liggen, met een poort in hun tuin om zo bij hun privé-steigertje aan De IJzeren Man te komen.

We zien het kleine eilandje liggen. Dit is het enige dat herinnert aan de smalle dijk die hier vroeger lag. Toen waren er namelijk twee meren, dicht naast elkaar gelegen. Op de dijk reed de baggermolen tijdens de afgravingen.

We steken de Boslaan over en komen in het gebied van de Vughtse Lunetten. Hier is de eerste splitsing. De mensen die voor 10 km gekozen hebben, lopen in een bochtje terug naar De IJzeren Man en gaan op weg naar de soeppost.

De andere wandelaars komen bij een lunet. Dit is een klein vestingwerk, onderdeel van een grotere verdedigingslinie. Ze werden tussen 1844 en 1848 gebouwd als voorposten van Fort Isabella ter verdediging van

de vesting Den Bosch. Er waren oorspronkelijk acht lunetten; vier zijn volledig behouden, één lunet is geheel verdwenen en de overige drie zijn nog enigszins herkenbaar.

We lopen langs één van de volledig behouden lunetten, lunet 3. De aarden wallen in de vorm van een halve maan zijn nog goed herkenbaar. Om het lunet ligt een soort gracht.

Net na het passeren ervan zien we de witte tentdoeken van onze koffiepost. We zijn een klein uurtje onderweg en dan smaakt een bekertje koffie heel goed! Het is altijd gezellig bij de post: de OLAT-vrijwilligers heten ons welkom, we kunnen een praatje maken en ondertussen genieten we van de koffie én een lekkere koek.

Dan weer snel op pad, want er is vandaag nog veel te ontdekken!

We komen nu op de Vughtse Heide. Toen onze routebouwers van vandaag (Ton Vissers en Martien Habraken) deze winterserie aan het uitzetten waren, liepen zij zich vast in een compleet ondergelopen Vughtse Heide en zijn ze maar omgedraaid. Weet je het nog: de overvloedige regenval in december?! Ze maakten toen deze foto (rechtsboven)! Hopelijk ervaren we vandaag andere weersomstandigheden.

Wist je trouwens dat op deze plek in 1600 de Slag van Lekkerbeetjen uitgevochten is? Deze slag was het laatste heroïsche riddergevecht in West-Europa. De beeldengroep van twee vechtende ridders te paard op de Loonsebaan herinnert hier aan.

Het gebied waarin we nu zijn, kent daarnaast ook een lugubere geschiedenis. Bij de twee vennetjes in het gebied lag vroeger het galgenveld. Hier stond de stadsgalg waar de lijken van geëxecuteerde misdadigers ter afschrikking werden opgehangen. Nu is het, zoals we vandaag zien, deels militair oefenterrein. We lopen dus in een gebied met een roemruchte geschiedenis. Maar we lopen ook in een mooi stuk natuur! Grove dennen, heiderestanten, open stukjes met zeldzame planten, zoals klokjesgentiaan, wilde gagel en moerasherthooi. Ook de heikikker en kamsalamander voelen zich hier goed thuis!



Vughtse Heide

Dan buigt de 15 km af. Ze maken een doorsteek door het bosgebied en krijgen een leuke afwisseling van bospaden en smalle dijkjes. Dan sluiten ze weer aan op de hoofdroute.

De wandelaars die 20, 30 of 40 km lopen, gaan op weg naar de 1e caférust. Deze is op een bijzondere plek, de Isabellakazerne.

Deze voormalige kazerne is genoemd naar Isabella van Spanje, hertogin van Brabant en dochter van de Spaanse koning Filips II. Het is gelegen op het terrein waar van oudsher Fort Isabella gevestigd was. Het fort is helaas verdwenen. Het enige wat rest is een uit de 18e eeuw stammend poortgebouwtje. En natuurlijk is dit in de route verwerkt; we lopen er onderdoor.

Op het terrein is een bijzondere horeca te vinden: Het Fort. Het is een ontmoetingsplek waar je terecht kunt voor verschillende lekkernijen, waar je een boerderijwinkel treft, waar lekkere worstenbroodjes gebakken worden en waar je koffie kunt drinken. Het zal duidelijk zijn: dit is een leuke plek om even rond te kijken! Na de pauze lopen we een stukje over het terrein en stappen we onder de oude wachttorens door. Al gauw komen we opnieuw op de dijk. Feitelijk is dit een deel van het ravelijn, het buitenwerk van de vesting waarop het voormalige fort gebouwd was.

We komen bij het afwateringskanaal. Juist ervoor lopen we onder de brug door, gaan de dijk op en komen dan óp de brug.

We steken het kanaal over en dan gaan de afstanden uiteen. De wandelaars die 20 km lopen, gaan in westelijke richting en lopen tot de volgende brug. Daar steken ze het kanaal weer over en komen bij Nationaal Monument Kamp Vught weer op de hoofdroute.

De lopers op de langste twee afstanden gaan een bijzondere lus maken. Zij volgen het kanaal in oostelijke richting en gaan op weg naar het Paleiskwartier, een zeer eigentijdse wijk in Den Bosch met veel bouwkundige hoogstandjes. Onze routebouwers hebben een verrassende lus weten te maken. We lopen langs de Jheronimustoren, die met zijn 75 m de hoogste woontoren in Den Bosch is. De route leidt ons ook langs de



Armada in het Paleiskwartier

Hofvijver, ja, ook Den Bosch heeft een Hofvijver! We lopen langs waterpartijen en zien dat er zelfs een heuse waterval gemaakt is. We passeren de Armada, de voor het Paleiskwartier kenmerkende appartementengebouwen met de gebolde gevels. Heel bijzonder! De architect heeft zich laten inspireren door de weers-elementen lucht, licht, land en water. Vanaf de bovenste verdiepingen heb je een prachtig uitzicht op het nabijgelegen natuurgebied de Gement. En dat is ook waar onze route ons naar toe leidt.

Maar we krijgen eerst nog een andere verrassing! We lopen deze mooie wijk uit en komen uiteindelijk aan de achterzijde van het Jeroen Bosch Ziekenhuis. Daar gaan we een grasdijkje op en dat leidt ons naar de Moerputtenbrug!

Moerputtenbrug



Deze brug is aan het einde van de 19e eeuw gebouwd als onderdeel van de Langstraatspoorlijn, ook wel het Halve Zolenlijntje genoemd. Dit vanwege de vele schoenfabrieken die langs de spoorlijn te vinden waren. Maar ook gaat het verhaal rond dat de brug deze naam gekregen heeft omdat bij de aanleg van de lijn er al rekening mee werd gehouden dat het ooit een dubbelspoorse lijn zou worden. De 35 bakstenen pijlers zijn breed genoeg uitgevoerd voor een tweede ijzeren brugdeel. De lijn is echter tot aan de sluiting in 1972 altijd enkelsporig gebleven. Daarom de naam het Halve Zolenlijntje.

Tussen 1890 en 1972 reden er dagelijks treinen tussen Den Bosch en Geertruidenberg. Na aanvankelijke plannen tot sloop werd de brug in 1995 een rijksmonument. Het is een prachtig voorbeeld van industrieel erfgoed uit de 19e eeuw. Staatsbosbeheer heeft de brug in 1997 aangekocht en is in 2004 gestart met de restauratie. En sinds mei 2011 mogen wandelaars over deze 600 m lange brug lopen en genieten van het zicht op de veenplas.

Het is hier een utorado voor watervogels, die tussen het riet een veilige schuilplek vinden. Misschien heb je geluk en zie je de ijsvogel. Maar ook de zilverreiger en dodaars zijn hier regelmatige gasten. Zowel de 30, als de 40 km-lopers hebben deze mooie

brug vandaag in hun route.

Na de brug buigt de 30 km af. Zij dalen via een trap de hoge spoordijk af en lopen via zandpaden en auto-luwe wegen terug naar het afwateringskanaal. Hierbij komen ze dwars door de Gement, het poldergebied tussen Den Bosch en Vught. Het is een laaggelegen rivierkleigebied, tevens beschermd gebied voor weidevogels, ganzen en zwanen. Deze zien we dan ook in groten getale.

De langste afstand mag vandaag 10 km extra genieten. Zij lopen ook over de tweede brug in de Moerputten, de Venkantbrug. Aan het einde ervan komen zij op de fraai gelegen Heidijk. Hier is het fantastisch lopen, tussen het prille lentegroen. Al sinds de middeleeuwen beschermde deze dijk de bevolking tegen water dat afkomstig is van de Midden-Brabantse heidevelden. Bij hoge waterstanden konden riviertjes zoals de Dommel en de Dieze niet al het water afvoeren naar de Maas, waarop het 'heiwater' richting de dorpen Vlijmen, Nieuwkuijk en Drunen liep. De ernstigste overstromingsramp in het gebied had plaats in 1880. In dat jaar brak de dijk bij Nieuwkuijk door. Door het kolkende water ontstond een wiel. We lopen langs dit wiel en dan bereiken we de caférust bij Emmamolen, een prima plekje om de benen even rust te gunnen. Neem een kijkje in de molen die stamt uit 1886 of loop even door Bakhuis Emma waar allerlei lekkernijen te koop zijn.

Dan komt onherroepelijk het moment waarop de 40 km op de terugweg moet. Ook de lopers op deze afstand moeten de doorsteek maken door de Gement. Maar onze routebouwers hebben dit prima geregeld via zandpaden, fietspaden, grasdijkjes én het Limietpad. We lopen hier op historische gronden. Dit pad was in 1795 de grens tussen Holland en Brabant. Zeven eikenhouten grenspalen markeren deze grens, een belangrijke historische lijn, helemaal van Willemstad naar Engelen. En één ervan passeren wij. De grenspalen zijn goed te herkennen: aan de ene kant staat het wapen van Brabant, aan de andere kant dat van Holland.



Grenspaal Limietpad

Dan komen we bij het afwateringskanaal. We steken de brug over en lopen door een stukje waterwin- gebied. Daarna volgen we het kanaal tot aan de vol- gende brug. Hier is de samenkomst met de wande- laars die 30 km lopen én treffen we de kleine koffi- epost. Dus tijd voor een gezellig praatje en een kop koffi- e of thee.

We vervolgen de route langs het kanaal tot we op- nieuw bij een brug komen. Hier is weer een samen- komst, nu met de wandelaars die 15 of 20 km lopen. Gezamenlijk gaan we op weg naar een stuk geschiede- nis met een zwarte rand. We gaan naar Nationaal Mo- nument Kamp Vught.



Tijdens de Tweede Wereldoorlog was Kamp Vught één van de drie concentratiekampen in Nederland (samen met de doorgangskampen Amersfoort en Westerbork). In 1942 is gestart met de bouw ervan. De gevangenen moesten het zelf afbouwen.

Er werd om het kamp door de gevangenen een gracht gegraven en om de 100 m werd een wachttoren ge- bouwd. Hierin stonden bewakers met mitrailleur- en schijnwerpers. Je ziet reconstructies, omdat na de oor- log veel is gesloopt. De betonnen palen van de kamp- gracht zijn wel authentiek.

In totaal werden er ruim 31.000 mensen in het kamp gedetineerd.

Wij lopen langs de hekken en passeren daarna de twee historische treinwagons die in 2021 geschonken zijn door Herinneringscentrum Kamp Westerbork. Ze staan in de nabijheid van het museum, op het voormalige tracé van de kampspoorlijn. De wagons staan symbool voor de vervolging en deportatie tijdens de Tweede Wereldoorlog.

Dan naderen we de fusilladeplaats. Deze ligt op de voormalige schietbaan van het concentratiekamp. Op het gedenkteken dat op deze plek is opgericht staan de namen van de 329 mannen die hier zijn geëxecu- teerd. Mocht je dit willen, dan kun je even naar het gedenkteken lopen.

Hoe schril is het contrast tussen deze gitzwarte perio- de uit onze geschiedenis en de ontluikende natuur, waarin wij nu in vrijheid lopen

We verlaten het terrein en komen weer in de bossen van de Vughtse Heide. We komen aan de andere zijde van het lunet waar we eerder vandaag ook waren.

De laatste samenkomst: de 10 km voegt in en alle wandelaars zijn weer bijeen. Tijd om op weg te gaan naar de soeppost. Deze staat vlakbij het Klimbos. Persoonlijk denk ik dat wij liever met twee voeten op de grond staan, in plaats van op dikke touwen te ba- lanceren

Maar het is wel een handige plaats voor de soeppost, want we mogen gebruik maken van de toiletten bij het strandbad. Dat is iets comfortabeler dan de Dixie. En natuurlijk is het dan tijd voor een lekker soepje- van -de- dag. Als altijd klaargemaakt door de OLAT- vrijwilligers die ons graag zien komen!

Dan gaan we het laatste uurtje wandelen in. We lopen door een gevarieerd gebied, vooral boerenland. Hier liggen tal van mooie brede zandpaden, waarover het fijn wandelen is. We passeren boerderijen, lopen langs weides en velden, tussen mooie bomenrijen en langs houtwallen.

We komen ook op de Cromvoirtsedijk. Deze is ooit aangelegd om het dorp te beschermen tegen overstro- mingen van de Maas. Nu ligt deze mooie ringdijk deels om de prestigieuze golfbaan Bernardus heen. Hier werd al verscheidene malen het KLM Open gehouden. Let eens op het bijzondere clubgebouw.

De kerk van Cromvoirt wordt zichtbaar. We krijgen nog een paar mooie paden voorgeschoteld en komen dan weer op het asfalt. Nog een stukje en dan staan we opnieuw bij De Oude Herberg. Eerder op de dag stapten we hier naar buiten, vol verwachting van al hetgeen we vandaag zouden gaan zien. Nou, we zijn niet teleurgesteld, integendeel: wat een fantastische route!!

Dankjewel iedereen die deze mooie wandeldag moge- lijk heeft gemaakt.

-Myriam van den Berg-



De GR575/GR576 is een 293 km lang streekpad door de Condroz. Deze streek is gelegen ten zuiden van de Maasvallei en ten noorden van de Famenne en de Ardennen. Je loopt over golvende plateaus, kleine bossen en langs kastelen en vierkantshoeven die de rijkdom van de landbouwopbrengsten reflecteren. Nogal wat van die Condrozdorpen, opgetrokken uit de typische grijze natuursteen, staan op de lijst van mooiste dorpen in Wallonië maar er valt nog veel meer te ontdekken.

We starten vanuit Amay. We steken de Maas over naar Ombret-Rawsa en komen daar op de route. Een opvallend monument hier is de overgroeide kerktoren. We stijgen uit de Maasvallei over een beboste helling. Je hebt op deze 'Thier d'Olné' doorkijkjes op de Maasvallei. In de 7de tot de 10de eeuw was hier een merovingische / karolingische nederzetting. Links in de verte zie je de koeltorens van de kerncentrale van Tihange. We arriveren bij de mooie hoeve Ferme de Hottine, nog opgericht door de monniken van Flône. Opvallend is de mooie toegangspoort. We slingeren tussen enkele protserige kastelen. Overal zijn kasteeltorens te zien, zo lopen we Hermalle-sous-Huy in. Hierna beginnen we aan een lange stijging door een bebost gebied. Verderop langs het beekje Ruisseau de Falogne. Daarna wandelen we Saint-Séverin-en-Condroz in. De kerk van St.-Séverin met zijn octagonale toren is echt een pareltje.



Hierna lopen we door een ongewoon vlak landschap van de Condroz met aan alle zijden velden, hier en daar doorbroken met een bosje. We dalen langzaam naar Neuville-en-Condroz, aangekondigd met een bord waarop 'Neupré' staat. Een stuk verder bereiken we 'Fontaine Paulus', een wat verborgen oude waterput onder een ongewoon dikke boomhazelaar.

Daarna wandelen we verder over een fietspad dat in het centrum van Rotheux-Rimièrè uitkomt. Na dit dorp pikken we het gerestaureerde buurtpad Sentier du Bois de la Porte op. Dit wandelpad is een mooi voorbeeld hoe de interesse voor oude buurt- en verbindingspaden sinds begin 21ste eeuw weer opflakert. Dit pad, dat we de volgende kilometer volgen, was helemaal verdwenen maar is sinds oktober 2008 weer hersteld. Het Sentier du Bois de la Porte loopt tussen de rand van een langgerekte weide en een bosrand. Het pad wordt wat ruwer een eind verder en begint over een heuvelkam sneller te dalen. We komen op een T-splitsing met een ander hersteld buurtpad, Chemin du Champs Rolaitay. Even later komen we langs enkele mooie huizen van het geïsoleerd gelegen gehucht La Salle. De onverharde weg wordt ruw en steniger en gaat in een donker bos snel dalen naar een meestal droge beekvallei. Daarna een paadje parallel met de verkeersweg N638, maar het draait verder stijgend al snel weg uit de vallei. Weer het bos uit komen we aan de rand van boerengehucht La Grange. 'La Grange' betekent zoveel als 'de schuur'.

We dalen verder af door het Bois de la Chapelle. We dalen er in een lange zigzag af naar een vallei. Verderop komen we langs een reeks vijvers en daarna door het Parc du Mary, het bosspark van Esneux. Er is onder meer een 3 ha groot arboretum, ontwikkeld in 1918 en sindsdien wat vergroeid met de rest van de bosomgeving. In het park staat ook de dikste boom van België, een sequoia of mammoetboom met een omtrek van maar liefst 9 m. De route loopt er helaas niet langs. Even later bereiken we ons eindpunt, Esneux. Esneux bestaat uit 2 delen die met elkaar zijn verbonden met een trap, de 'Vieux Thier', bestaande uit 156 brede treden.

De verkenners, Pierre en Martin, zullen daar ongetwijfeld weer een gezellige kroeg voor ons hebben gevonden waar het gerstenat ons goed zal smaken na deze inspanning.

De totale afstand is circa 28 km. Je kunt echter ook kiezen voor 25, 20 of 15 km wandelplezier. De bus zet je dan verder op de route af. Op ca. 4 km voor het einde is er een soep(rust)post. Hier kan je stoppen als de inspanning teveel wordt.

Hopelijk gaan we moe maar voldaan weer huiswaarts.

Zie ook blz. 20 van dit OLATNieuws
Inschrijven kan via de QR-code of
<https://www.olat.nl/clubreizen>.



-Commissie Clubreizen-

Winterserietocht Milheeze

Onze tweede winterserietocht van 2024 had met nogal wat tegenvallers te kampen, in de voorbereiding voor de routebouwers, op de dag zelf waren vooral de weergoden spelbreker. Door de ongunstige voorspellingen bleven veel wandelaars sowieso weg, helaas!

Als routebouwer moet je met van alles rekening zien te houden.

Zo willen we eerst de caférust in De Rips plannen, maar de horeca daar gaat na de carnaval op slot. Uiteindelijk vinden we Manage Het Zwarte Water als caférust, maar dat betekent wel meer langere stukken in de route. Wel kunnen we voor de langere afstanden nu enkele mooie natuurgebieden in de route opnemen. Na het verkennen van de routes blijken deze toch wel wat te lang te zijn. Dus moeten we terug om hier en daar de route te verleggen. Dit alles speelt zich af in november/december, toch een periode waarin veel regen is gevallen. Maar ons traject is dan goed te doen.

De routes zijn klaar en kunnen naar de drukker. Ze zijn amper weg of er komt hevige regenval. Alle ondergrond is inmiddels wel verzadigd en daardoor blijft er meer water staan dan gedacht. Rob van Stuivenberg is bereid om de 50/60 km-lus op zondag voorafgaande aan de tocht per fiets te inspecteren. In de bossen bij de Kanthoeve blijkt teveel water te staan op enkele gedeelten van de route. Daar zal een omleiding gemaakt moeten worden.

Op vrijdag vóór de tocht gaat Rob 's morgens weer per fiets de route inspecteren, nu de 40 km-lus. Het resultaat daarvan is dat er nog meer omleidingen nodig zijn. Daarop ben ik 's middags ter plaatse gaan kijken hoe we de omleidingen vorm kunnen geven. Tenslotte moet er de volgende dag al worden uitgepijld. Eén omleiding kan niet anders worden gerealiseerd zonder de route langer te maken. Joop zou zeggen: "die extra meters zijn allemaal gratis". Bij de grindafgraving is een omleiding ook nodig, maar dit we-

ten we dusdanig op te lossen dat daar amper meters bijkomen.

Weer thuis krijg ik een telefoontje van de man van de toiletten. Hij kan een toilet niet plaatsen. De weg er naartoe is geblokkeerd door een grote slagboom met slot. Daar ben ik amper een uur daarvoor nog wel langs gereden. Ook de auto met het materiaal van de wagenrust kan daar dus zondag niet komen. Weer aan de slag met een omleiding naar een plaats waar de wagenrust wél kan komen. Dit betekent voor de meeste wandelaars wel behoorlijk wat extra meters.

Sorry, wandelaars maar het kon allemaal niet anders. Hopelijk hebben jullie toch een mooie wandeling kunnen maken.

-Ad Ketelaars, routebouwer-



Winterserietocht Liempde

De eerste OLAT-winterserietocht in 2024 is op 21 januari vanaf manege De Rekkendonken in Liempde.

Onze eerste tocht van 40 km in het nieuwe jaar.

We hebben er zin in!

Rond 07.15 uur zijn we bij de manege. Het is nog redelijk rustig. Even koffie/thee drinken en praten met medewandelaars. Intussen stromen de enthousiastelingen binnen. Voor 08.00 uur staan er al velen te wachten op het vertreksein.

We vertrekken nog in de vrieskou en het donker direct over ongebaande paden. Al snel wandelen we

een stuk langs de Berkenloop. Hier is het lastig lopen: erg knobbelig over bevroren grond (tractorsporen). We genieten intussen van de zonsopgang, een dieprode kleur, prachtig!

Bij een bruggetje nemen we afscheid

van de wandelaars op de andere afstanden. We maken een extra rondje met smalle paadjes. Daarna komen we terug bij de andere routes. Al snel bereiken we bewoond gebied, De Vleut, en daar treffen we

de grote koffiepost. Het is er al gezellig druk. Even pauzeren, een beker bouillon gaat er goed in!

Vervolgens over paden en paadjes van Brabant Water en agrarisch landschap naar manege Sonniushof. We pauzeren hier niet, willen later even een 'rustje' nemen. We hebben, zoals gebruikelijk, ook eten en drinken bij ons.

Nu komen we in heel bekend terrein (onze achtertuin), door de Sonse bossen en langs het Oud Meer. Hier wordt geschaatst.

De uitzetters hebben ook de leuke, smalle paadjes ontdekt achter de bebouwing van Son. Via de Sonse Bergen bereiken we de Dommel en daarna het Hertenkamp. Dan komen we bijna langs ons huis. We besluiten hier in de tuin op de bank ons brood en drinken te nuttigen.

Aangesterkt verder maar weer. We steken twee keer de Dommel over. Via park Vroonhoven (voormalige pastorietuin) en paden van Zonhove gaan we richting Wilhelminakanaal. Vervolgens komen we al snel in de Sonse bossen (Sonse- en Nieuwe Heide) en ontmoeten de wandelaars van de 30 km. Intussen zien we dat



er nog veel water in het bos ligt, met onbegaanbare paden! Verder kriskras naar de kleine koffiepost bij het Joe Mann-monument. Het is lekker om weer even de benen te strekken en te genieten van een drankje en praatje. We hebben nu 27 km gelopen. De temperatuur is ook wat gestegen.

We gaan daarna langs het Langven en het Joe Mann Paviljoen. Hier is het altijd druk met wandelaars. We steken bij 't Boshuys de weg over en bereiken dan de route van de 20 km. Via agrarisch gebied komen we uit bij De Vleut. Hier is de soeppost. Wat smaakt de soep heerlijk!! Dat doet een mens goed. Even praten met medewandelaars en dan gaan we het laatste deel van de wandeling aflopen.

We passeren leuke 'schilderijen' maar moeten erg oppletten dat we hier niet onderuit gaan. Er staat een beetje water op het ijzige pad, dus geen pretje. Dan de Scheeken door, erg mooi. Via weggetjes komen we bij het laatste stukje. We gaan over de Rauwbommel, een OLAT-waardig modderpad. Velen zijn ons al voorgegaan, vandaar! En tenslotte zien we manege De Rekendonken weer.

Het was een route door een heel gevarieerd landschap. We hebben enorm genoten van deze tocht, ondanks veel bekende paden en paadjes en de soms wat lastige omstandigheden.

Veel dank aan alle vrijwilligers die deze wandeltocht mogelijk hebben gemaakt!!

-Lyda van Royen-



Joe Mann-monument



BOETIEK / OLAT WANDELPADEN EN -GIDSEN



BOETIEK

Wandelgidsen en OLAT shirts/caps zijn te bestellen in de OLAT Boetiek - boetiek@olat.nl - of bij het startbureau.

De Adventure Store Kledinglijn kan nu met 40% korting gekocht worden, dus:

- polo van €29,99 voor €17,99
- regenjack van €49,99 voor €29,99
- fleece vest ook van €49,99 voor €29,99.
- pet van €19,99 voor €11,99

Het was al ruimschoots van te voren aangekondigd met een inschrijving en al weken keken we uit naar de dag van 23 januari 2024: het 'zilveren' jubileumfeest van Wandelen op Dinsdag ofwel WoD.

Eigenlijk komt die naam niet helemaal overeen met de realiteit en zou het WODODVD moeten zijn, ofwel Wandelen Op Dinsdag Om De Veertien Dagen, maar ja, dat klinkt nu eenmaal niet zo goed, dus doen we het gewoon met WoD.

Vijfentwintig jaar Wandelen op Dinsdag is in ieder geval een beproefd en gewaardeerd concept: ca. 20 km wandelen, verdeeld over 2

dagdelen met daartussen door-gaans een horecapauze. Het wandeltempo is voor de meesten prima te volbrengen en je vindt in de wandelgroep altijd aan-

spraak.

Vijfentwintig jaar Wandelen op Dinsdag betekent dat we al heel wat verrassend leuke uithoeken van onze mooie provincie hebben gezien en zelfs een aantal wandeldagen daarbuiten, tot in België en Duitsland aan toe.

Vijfentwintig jaar Wandelen op Dinsdag betekent dat er in die tijd maar liefst zo'n 12.500 km mooie wandelkilometers zijn afgelegd! Vijfentwintig jaar Wandelen op Dinsdag betekent dat al heel wat deelnemers zélf een nieuwe wandelroute hebben uitgezet. We hopen dat er nog vele zullen volgen.

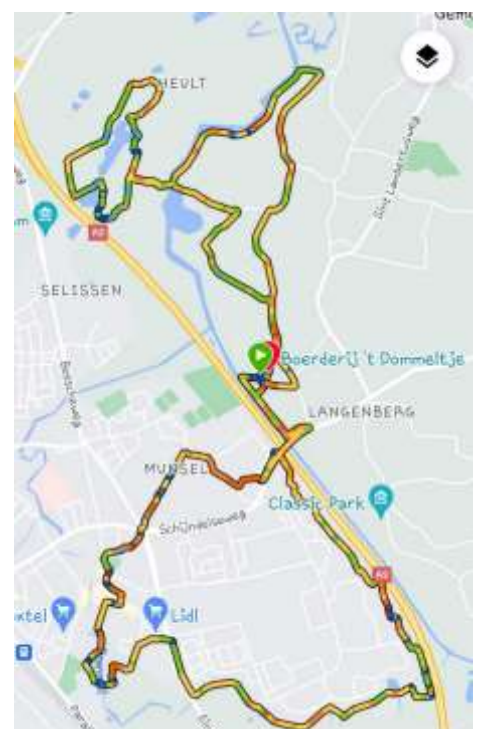
De Jubileumdag:

In tegenstelling tot gebruikelijk moesten we op 23 januari een uurtje eerder uit de veren omdat we al om 09.00 uur werden verwacht bij 't Dommeltje in Boxtel. Daar wer-

den we met koffie/thee en een flinke punt appelgebak met slagroom welkom geheten door de leden van de wandelcommissie.

Na verloop van tijd en nog een tweede kopje koffie was het gezelschap met zo'n 90 personen compleet. In vogelvlucht werden we meegenomen naar het ontstaan van Wandelen op Dinsdag en de belangrijkste gebeurtenissen door de jaren heen. Truus, WoD-wandelaar van het eerste uur, werd 'in de schijnwerpers gezet' en we ontvingen uitleg over het dagprogramma. Na een woord van de voorzitter van OLAT (Joop Wesseling) ging het richting 10.00 uur, zodat de door Ton Vissers uitgezette ochtendwandeling door Boxtel kon beginnen.

Via de stal van 't Dommeltje verlieten we het boerenerf en ging de wandeling over de oever van het Omleidingskanaal van de Dommel naar het viaduct over de A2 en aan de andere kant door de wijk Munsel en over het terrein van De La Salle.



Hier hielden we een korte pauze voor enkele 'oudgedienden' onder de wandelaars, zodat de ontstane achterstand weer kon worden ingelopen. Daarna verder richting het centrum van Boxtel. De wandeling voerde ons langs de Sint-Petrus-basiliek en door de smalle straatjes van de oude kern van Boxtel. Via de Prins Hendrikstraat kwamen we in het park bij kasteel Stapelen, waar Laurens van Hunsel de wandelaars verraste met een stroopwafel en daarbij werd maar meteen de gebruikelijke appeltjespauze gehouden. Via de wandelbruggen en langs het Jacob Roelandlyceum verlieten we het park weer en staken we de Eindhovenseweg over om onze wandeling te vervolgen langs de oevers van de meanderende Dommel. Aan onze linkerhand de rand van bebouwing van Boxtel, rechts een prachtig weids uitzicht over de landerijen aan de overzijde van de Dommel. Net voor de A2 nog even een ommetje over de wandelbrug en vervolgens ging het over aanvankelijk OLAT-waardig terrein parallel aan de A2 in noordelijke richting de Schijndelseweg.

We werden onderweg opnieuw door Laurens verrast met een versnapering: je kon een van de vele bonbons kiezen. Via een tunneltje en een doorsteek in de geluidsmuur (waar een groot aantal woningen tegenaan is gebouwd) konden we nogmaals via het viaduct de A2 en het Omleidingskanaal oversteken om zo weer terug te keren in 't Dommeltje voor de lunch met – voor diegenen die dit hadden besteld – een stevige kop tomaten-groentesoep (zonder ballen!).

Na de lunch verliet de wandelgroep 't Dommeltje met een kleine omweg uit piëteit met de bezoekers aan een afscheidsbijeenkomst en ging het via de Groensteeg richting de Dommel, die we via de Hooibrug overstaken richting de prachtige vennetjes van Venrode. Om droge voeten te houden moesten we daar nog wel even een omweggetje maken om via een sloot met steile oevers – met hulp van enkele vrijwil-

ligers die een handje toestaken – weer op de verharding van de weg Heult te komen.

Na opnieuw over de Hooibrug ging het linksaf langs de Dommel. Ook daar weer een verrassing: een hartverwarmende Schrobbeleer en nogmaals bonbons.

Om weer enigszins op tijd in 't Dommeltje te zijn werd de route iets ingekort en daardoor kwamen we ook zo goed als droog weer aan voor het vervolg van het feest.

Zoals gebruikelijk bleef de wandelgroep nog gezellig nazitten om na te genieten van deze bijzondere dag. Bij vertrek ontving iedereen een mooie herinneringskaart en een 'zilveren' balpen.

Pieter (ook al heb je zélf het feest gemist), Myriam, Ankie, Laurens en Ton: hartelijk dank voor de organisatie van deze prachtige Jubileumdag en -wandelingen.



We ontvingen allemaal 2 consumptiemunten.

Ankie van Boxtel presenteerde de enig echte WoD-Quiz waarbij uiteindelijk Truus-van-het-eerste uur op miraculeuze wijze heeft gewonnen.

Inmiddels werd het stampotbuffet in gereedheid gebracht: maar liefst 3 soorten stampot, 2 soorten worst én uitgebakken spekjes: na de wandelingen een wáár feestmaal, dat werd bekroond met een flinke plak ijs met slagroom.

-Frans Smeyers-

Wandelen op Dinsdag - 6 februari

Na een fantastische jubileumwandeling op 23 januari stond op 6 februari weer een reguliere wandeling van WoD op het programma.

We verzamelden in Café De Beuk in Olland en na het welkomstwoord om 10.00 uur vertrokken 61 wandelaars via veldwegen richting de Dommel.



De vele regenval had het terrein behoorlijk drassig gemaakt. Aangekomen bij de Dommel stond daar een groot geel waarschuwingsbord en al snel zou blijken dat dit er niet voor niets staat. Door de hoge waterstanden en sterke stroming waren hier en daar flinke stukken van de oever in de Dommel verzakt en weggespoeld.

Het wandelpad werd steeds smaller met links weipalen met prikkeldraad en rechts de afkalvende oever. We kwamen aan op een punt waar het door afkalvingen zo smal was dat er bijna geen pad meer over was.

Toen een van onze wandelaars daar liep ging het mis: het was daar niet anders mogelijk dan je voeten op het randje van de oever te zetten en daarbij zakte weer een stuk van de oever naar beneden. Vasthouden aan de prikkeldraad was geen optie, dus er volgde een sierlijke duikeling in de diepte, zo mooi als je het maar zelden ziet! Gelukkig zónder letsel kwam mevrouw met haar benen in de lucht op haar rugzak terecht op een lager gelegen rand van de weggezakte oever, bestaande uit los zand. Behulpzame handen hielpen haar weer overeind en onze wandeling kon weer worden vervolgd richting de Schijndelse Heide, waar we nog een bijzonder gevormde grove den konden zien langs de weg.

De route van de middagwandeling liep via het waterwingebied richting de Boxtelseweg en van daaruit wandelden we de Geelders in. 'Wandelden' is hier eigenlijk niet het goede woord: hier en daar moesten we 'bootcampen' om van het ene enigszins droge gedeelte naar het volgende te komen. Natuurlijk maakt dat voor OLAT-wandelaars niks uit want we zijn wel wat gewend, zéker de laatste paar maan-

den!! Wij zien zoiets als een uitdaging, niet in het minst omdat er hier en daar ook enkele bomen plat lagen.

Aan het eind van de Geelders staken we bij Café 't Groene Woud het Duits Lijntje over en ging de route richting Olland. Een ommetje door De Maai werd overgeslagen i.v.m. de terreingesteldheid en we volgden de Slophoosweg.

Inmiddels liep een deel van de groep aan de rechterzijde van de weg en de rest liep netjes links. Dat was voor enkele passerende auto's nogal onoverzichtelijk. Het zag er helemaal ongecoördineerd uit toen vanuit richting Boxtel een vrachtwagencombinatie naderde en vanuit richting Olland een fietser, terwijl er dus aan beide kanten wandelaars langs de smalle weg liepen. Dit komt de veiligheid niet ten goede! Advies: allemaal en altijd links lopen, je hebt oogcontact met tegenliggers en je ziet ze dan goed aankomen. Bovendien is het voor de overige verkeersdeelnemers overzichtelijk. (Loop je rechts dan hoor je soms van achteren wel verkeer aankomen maar je hebt er geen enkel benul van of ze jou wél zien?!?)

Met deze aanbeveling sluit ik mijn verslag af.

-Frans Smeyers-



OVERNACHTING VIERDAAGSE NIJMEGEN 2024

De maximale verblijfperiode in het complex (sporthal en school) bij **Sportzaal Onder St. Steven, Smidstraat 31, 6511 WB Nijmegen** loopt van zaterdag 13 juli (vanaf 14:00 uur) t/m zaterdag 20 juli 2024 (uiterlijk 10:00 uur).

Het ontbijt en het diner worden geserveerd in het naastgelegen lokaal van **Gezellig Nijmegen, Ganzenheuvel 56, 6511 WD Nijmegen**.

Omdat we voorgaande jaren veel lovende woorden kregen over de kwaliteit van de maaltijden, wordt de catering wederom verzorgd door Catering Hermanussen. Hierbij maken we gebruik van een lopend buffet, waar degenen die halfpension hebben geboekt, tussen 17.00 - 20.00 uur kunnen aanschuiven voor het diner. Het Grand Buffet op vrijdagavond is tussen 17.30 - 20.00 uur. Het ontbijt is op wandeldagen tussen 03.00 - 08.00 uur en op andere dagen tussen 08.00 - 10.00 uur.

Wilt u in de school slapen dan dient u dit bij reservering aan te geven. Er is dan wel een toeslag verschuldigd en vol = vol.

U kunt tegen bijbetaling een bed huren inclusief beddengoed en kussen. Dit bespaart u een heleboel gesjouw. Het huren van een bed moet u bij de reservering aangeven. Daarnaast blijft het uiteraard mogelijk, zoals in voorgaande jaren, uw eigen luchtbed/matras mee te brengen.



Zie bovenstaande foto van de bedden.

De overnachting is bedoeld voor deelnemers aan de 4Daagse van Nijmegen. Bent u geen deelnemer maar wilt u toch bij ons overnachten, dan dient u zich vooraf aan de boeking te melden bij Isis la Croix. Verder heeft het bestuur het recht om gasten te weigeren.

INFORMATIE

Isis la Croix - info@overnachting4daagsenijmegen.nl of telefonisch op 06-46253919 (u wordt mogelijk later teruggebeld i.v.m. werken in ploegendienst, u ziet dan een nummer dat begint met +32).

STANDAARD BOEKING: AANKOMST OP MAANDAG 15 JULI TUSSEN 09.00 EN 17.00 UUR

LO	LOGIES & ONTBIJT MET BED Vier nachten logies van maandagavond t/m vrijdagmorgen; 4x ontbijt op dinsdag- t/m vrijdagmorgen	Kosten €260,00
LO	LOGIES & ONTBIJT ZONDER BED Vier nachten logies van maandagavond t/m vrijdagmorgen; 4x ontbijt op dinsdag- t/m vrijdagmorgen	Kosten €175,00
HP	HALFPENSION MET BED Vier nachten logies van maandagavond t/m vrijdagmorgen; 4x ontbijt op dinsdag-t/m vrijdagmorgen; 4x diner op maandag- t/m donderdagavond	Kosten €350,00
HP	HALFPENSION ZONDER BED Vier nachten logies van maandagavond t/m vrijdagmorgen; 4x ontbijt op dinsdag-t/m vrijdagmorgen; 4x diner op maandag- t/m donderdagavond	Kosten €265,00

OLAT-leden krijgen €15,- korting op bovenstaande bedragen voor LO en HP.

EXTRA OPTIES

A.	AANKOMST TUSSEN 14.00-17.00 UUR OP ZATERDAG 13 JULI Logies & ontbijt: 2 nachten logies van zaterdagavond t/m maandagmorgen; 2x ontbijt op zondag- en maandagmorgen	Toeslag €80,00
B.	AANKOMST TUSSEN 12.00-17.00 UUR OP ZONDAG 14 JULI Logies & ontbijt: 1 nacht logies van zondagavond t/m maandagmorgen; 1x ontbijt op maandagmorgen	Toeslag €40,00
C.	VERTREK OP ZATERDAG 20 JULI VOOR 10.00 uur Logies & ontbijt: 1 nacht logies van vrijdagavond t/m zaterdagmorgen; 1x ontbijt op zaterdagmorgen	Toeslag €40,00
D.	GRAND BUFFET OP VRIJDAGAVOND 19 JULI	Toeslag €31,00
E.	OVERNACHTING IN SCHOOL (vol = vol)	Toeslag €25,00

Als u **vegetarisch** wilt eten tijdens het diner, klik dan bij Extra Opties vegetarisch aan. Vegetarisch is alleen mogelijk als u dit hier van tevoren aangeeft en is van toepassing op alle dagen.

Om organisatorische redenen is het niet mogelijk een speciaal dieet te serveren tijdens het ontbijt en diner.

De extra opties en huur bed moeten tegelijk met de reservering worden voldaan.

Let op: voor latere wijzigingen in uw reservering zullen wij €10,00 administratiekosten per persoon in rekening brengen.

RESERVERING

U kunt uw overnachting reserveren via de navolgende link:

<https://inschrijven.nl/form/2024071315348-nl> of bijgaande QR-code scannen:



U kunt daarbij voor meerdere personen inschrijven en alles in een keer afrekenen met iDeal.

U ontvangt een schriftelijke bevestiging van uw reservering. Lukt het inschrijven niet, neem dan contact op met info@overnachting4daagsenijmegen.nl of telefonisch 06-46253919 (u wordt mogelijk teruggebeld i.v.m. werken in ploegendienst, u ziet dan een nummer dat begint met +32).

ANNULERING

Na aanmelding en betaling is de boeking definitief. U zult bij annulering een beroep moeten doen op uw eigen reis- en annuleringsverzekering. Alleen bij hoge uitzondering kan het bestuur uit coulance een restitutie toekennen. Wij brengen echter minimaal €25,00 administratiekosten in rekening.

Tot slot nog wat praktische aanwijzingen

Slapen doet u in een van beide sporthallen of in een van de klaslokalen (mits bij de reservering aangegeven) die de Stichting huurt en die intern met elkaar verbonden zijn.

Neem een zaklamp mee, want de lichten gaan 's morgens pas aan als de 30 km-wandelaars opstaan.

Indien u geen bed huurt, dient u zelf een slaapzak, kussen, een luchtbed of matras mee te nemen (let op: max. 90 cm breed per persoon). Omwille van de beschikbare ruimte per persoon kunnen bredere matrassen e.d. niet worden toegelaten.



Het gebruik van elektrische apparatuur, zoals waterkokers, stekkerblokken etc. is vanwege voorschriften van de brandweer niet toegestaan. Bij geconstateerde aanwezigheid zullen deze dan ook gedurende uw verblijf worden ingenomen. Wij plaatsen in de hal een stekkerblok waar u mobiele telefoons kunt opladen.

Bij de sporthal en school is geen parkeergelegenheid. Wij kunnen niet garanderen dat in de 4Daagse-week het complex met de auto bereikbaar is. Hopelijk kunt u op maandagmorgen uw bagage lossen, op maandagmiddag is dit heel onzeker, daar in verband met de Vierdaagse Feesten de toegang afgesloten kan zijn voor alle verkeer. Daarom staat er op vrijdagmiddag en -avond een gratis busje klaar om u met uw bagage te vervoeren naar parkeerplaats Oude Stad of naar het station. Op zaterdagmorgen, na afloop van de 4Daagse, is het complex waarschijnlijk weer met de auto bereikbaar. Betaald parkeren op loopafstand. Voor onbetaald parkeren zult u het iets verderop moeten zoeken.

Namens de Stichting is een gastheer aanwezig in de sporthal en school. Bij hem kunt u tijdens uw verblijf terecht voor alle vragen en/of opmerkingen. U dient tijdens uw verblijf zijn aanwijzingen en die van de aanwezige BHV-ers en surveillanten op te volgen.

Bestuur Stichting Overnachting 4Daagse Nijmegen
Joop Wesseling, voorzitter
Ad Ketelaars, penningmeester/secretaris
Albert Grin, bestuurslid en gastheer



LPS: AGENDA / STAND CLUBCOMPETITIE

AGENDA CLUBKAMPIOENSCHAP 2024 - MAART / APRIL / MEI						
Datum	Plaats	Organisatie	Afstand	Start	Punten	Bonus
8-mrt	Ooltgensplaat	Waterpoortloop	110-80 km	22.00-23.30	500-360	
9-mrt	Eelde	FLAL	60 km	08.00	250	
15-mrt	Klarenbeek	Klarenbeek	110 -80-60 km	15.30-22.00	500-360-250	
23-mrt	Vandaag is de Algemene Ledenvergadering van OLAT. Tijdens deze vergadering worden de clubkampioenen en een aantal deelnemers gehuldigd. Om oneerlijke concurrentie tegen te gaan wordt er vandaag geen wandeling in het programma opgenomen.					
30-mrt	Sittard	Kennedymars	80 km	05.00	360	schema 13 uur
12-apr	Ridderkerk	RWV Kennedymars	80 km	23.00	360	
20-apr	Loon op Zand	Hart van Brabant	15 uur > 95 km	21.00	500	schema
20-apr	Loon op Zand	HvB Kennedymars	80 km	21.00	360	schema 13 uur
26-apr	24 uur van Oostburg	S.W.V. Sluis	106-100-80 km	19.00	500-450-360	
5-mei	Walk4freedom Vlaardingen	Meet the Marines	79 km	00.01	360	
18-mei	Wandelweekend Schiedam	RWV	24 uur	12.00	* zie opm.	schema
			160 km	12.00	740	schema
			100 km	18.00	500	schema
			80 km	20.00	360	schema 13 uur
			50 km	12.00	200	schema
24-mei	Etten-Leur	Kennedymars	80 km	22.00	360	

Deelname aan een tocht graag binnen 2 dagen melden bij clubkampioenschap@olat.nl of johanrommers@hetnet.nl. Kijk voor het actuele overzicht van het clubkampioenschap op de website van OLAT bij 'lange afstanden/clubkampioenschap'. Alleen gemelde deelnames worden verwerkt, dus heb je zin om mee te doen, meld je bij bovenstaand email-adres.

Dag wandelaars,

Het wandelseizoen 2024 is alweer begonnen. Een mooi aantal OLAT-leden heeft de winterse monstertocht De Bossche 100 gedaan. Maar ja, dit jaar was het geen winter, maar toch een hele prestatie. De toon is weer gezet en de competitie gestart.

Ook de tweede tocht, onze eigen 50 of 60 km te Milheeze, is de revue gepasseerd. Ikzelf heb deze niet bewandeld, maar gezien de regenperiode die we hebben gehad zal er best veel blubber zijn geweest. Jammer dat het ook op deze dag weer regende.

Ik moest gelijk denken aan de blubberrace van Cuijk, 2 jaar geleden.

Weer een buitengewone prestatie voor alle deelnemers. Vergeet dit vooral niet te melden, want hoe meer strijd hoe leuker de competitie.

Wij doen het voor de hobby en het plezier, de verhalen en de onzin onderweg en de punten komen vanzelf. Verder veel wandelplezier toegewenst en blijf blessurevrij.

-Johan Rommers-

STAND CLUBKAMPIOENSCHAP PER 21 FEBRUARI							
1	Adrie Ros	850	2	M	Peter van den Brink	450	1 M
	Marcel van Tulden	850	2	M	9	Ad Bijnen	350 1 M
3	David Vos	800	2	M		Noud van Eck	350 1 M
	Hans van Heeswijk	800	2	M		Paul Canters	350 1 M
5	Rino Hamelink	500	1	M		Jan Sinot	350 1 M
6	Roelof Otten	450	1	M	13	Theo Martens	300 1 M
	Rob van Stuivenberg	450	1	M	2	Anja van Kempen	300 1 V
1	Karen Nabuurs	450	1	V			



CLUBREIZEN

OLAT organiseert in 2024 een 4-tal dagwandeltochten naar gemarkeerde wandelpaden in Nederland, België of Duitsland en daarnaast een wandelweekend van vrijdag 25 t/m zondag 27 oktober vanuit de jeugdherberg in Malmedy (België), gelegen in de provincie Luik.

AGENDA

Datum	Traject	
9 maart	Maastricht-Teuven	GR128
13 april	Amay-Esneux	GR575/GR576
1 juni	Raeren-Monschau	GR56
28 sept.	Cascade de Coosalmchâteau	GR571
25-27 okt.	Wandelweekend vanuit Malmedy	

Start en finish kunnen afwijken van het bovenstaande i.v.m. aanwezigheid van geschikte horecalocaties. Er kunnen afstanden worden gekozen van ongeveer 25, 20 en 15 km. Voor elk wat wils. Op ca. 4 km voor het einde is er een soep(rust)post.

Inschrijven

Aanmelden kan via onze website onder www.olat.nl/clubreizen tot uiterlijk 1 week voor de tocht. Betaling per iDeal. In verband met de buscapaciteit is er een maximum aantal deelnemers en vol=vol. Er komt dan een wachtlijst. Deelnemers ontvangen ca. 1 week voor de tocht bericht.

Inschrijfgeld dagtochten	Leden	Niet-leden
	€35,00	€40,00

Afmelden

Bij verhindering, mits 10 dagen vooraf gemeld, wordt de betaling doorgeboekt naar de volgende tocht of zal worden teruggestort. Bij latere afmelding rekenen we €10,00 annuleringskosten.

Opstapplaatsen

Opstapplaatsen	Tijden
Sint-Oedenrode Carpoolplaats afrit 9 A50 Eindhoven/achterzijde station	07.00 uur
Fuutlaan 4 Leende/P Jagershorst	07.30 uur
Valkenswaardseweg 44 Nederweert/P La Place restaurant	07.40 uur
Rijksweg A2 75	08.00 uur

Informatie

Isis La Croix - e-mail: clubreizen@olat.nl of telefonisch op 06-46253919 (bij voorkeur tussen 18.00-20.00 uur)



DAGWANDELTOCHTEN

De dagwandeltochten van OLAT gaan altijd zoveel mogelijk over onverharde paden en stille weggetjes. De routes zijn duidelijk uitgepijld en daarnaast krijgt u een routebeschrijving mee waarvan de nummers corresponderen met die op de pijlen. Verspreid over de routes zijn altijd meerdere wagenrustposten aanwezig, indien mogelijk met toiletvoorziening; op de langere afstanden is ook horeca opgenomen in het parcours.

(Voor)inschrijving en gpx-tracks

Je kunt vanaf enkele weken voor de wandeltocht voor-inschrijven op www.olat.nl/actuele-inschrijvingen.

Je hoeft dan niet langs het inschrijfbureau. Voor-inschrijvers krijgen zaterdag vóór de wandeltocht per e-mail de gpx-tracks toegezonden.

Afstanden	Starttijden	Inschrijfgeld
40 km	08.00-09.00 uur	€8,00
30 km	08.00-10.00 uur	€7,50
20 km	08.00-11.30 uur	€7,00
15 km	08.00-12.00 uur	€6,50
10 km	08.00-12.00 uur	€6,00

Het inschrijfgeld is inclusief wandelboeksticker, stempel en verzorging bij de wagenrustposten. Voor deze gratis verzorging krijg je op het inschrijfbureau consumptiemunten mee. Het aantal is afhankelijk van de gekozen afstand. Betaling van het inschrijfgeld met pin heeft onze voorkeur.

Korting

OLAT-leden	€3,50 op vertoon lidmaatschapskaart
Bondsleden	€1,00 op vertoon lidmaatschapskaart

Informatie Joop Wesseling 06-53909953
dagtochten@olat.nl
www.olat.nl/winterserie

AGENDA

Datum	Startpunt
Zondag 17 maart	5266 AG Cromvoirt De Oude Herberg Sint Lambertusstraat 72
Zondag 21 april (Voorjaarstocht)	5388 TX Nistelrode De Brouwershoeve Maxend 22A
Zondag 20 oktober	5575 CD Luyksgestel De Drie Linden Rijt 2



WANDELLEN OP DINSDAG

Op dinsdag om de 14 dagen wandelt een groep van ongeveer 50 enthousiaste OLAT-leden een route van ongeveer 20 km in de mooie natuur van de Kempen, de Meierij of de Peel en een enkele keer in het grensgebied met Limburg, Gelderland, in West-Brabant of net over de grens in België. De routes worden door de wandelaars zelf uitgezet.

De start is stipt om 10.00 uur. Het startadres is al eerder open is voor koffie of thee. De lunchpauze is over het algemeen ook in een horecagelegenheid. Soms mogen we er ons eigen brood opeten. Zo niet, dan is onderweg een pauze voor dit doel. Omstreeks 15.30 uur zijn we weer terug op het startadres. Deelname staat open voor alle OLAT-leden. Er zijn geen kosten aan verbonden, uitgezonderd de consumpties die je gebruikt.

Ben je geen lid en wil je een keer meelopen, dan ben je van harte welkom. Het is wel gebruikelijk dat je na 3x lid wordt van OLAT. Deelname is voor eigen risico. Aan- of afmelden is niet nodig. Er mogen geen honden meelopen.

Informatie en agenda

Website: www.olat.nl/wandelen-op-dinsdag

WoD-commissie - Myriam van den Berg (coörd.)

06-11838445

e-mail: wod@olat.nl



ROOISE WANDELINGEN

Het gehele jaar door, de feestdagen uitgezonderd, starten op dinsdagmorgen de Rooise Wandelingen. Er wordt gewandeld door de mooie natuur van Sint-Oedenrode en haar kerkdorpen:

1e dinsdag van de maand Olland

2e dinsdag van de maand Nijnsel

3e dinsdag van de maand Boskant

4e dinsdag van de maand Sint-Oedenrode

Op eventuele 5e dinsdagen wordt soms uitgeweken naar de omliggende dorpen. Wekelijks komen zo zeer gevarieerde routes aan de beurt.

Lange afstand ca. 10 km, korte afstand ca. 8 km.

De wandelingen starten tijdens zomertijd (vanaf 2 april) om 09.30 uur en in de winter (vanaf 29 oktober) om 10.00 uur.

GPX-tracks zijn voor OLAT-leden verkrijgbaar via een e-mail aan rooisew@olat.nl.

Deelname is voor OLAT-leden gratis, niet-leden zullen, na 3 keer aan de wandelingen te hebben deelgenomen, gevraagd worden om lid te worden van OLAT. Iedereen wandelt in zijn eigen tempo.

Informatie

Johan van de Sande 06-22304965

Ton Teerling 06-13705068



WANDELGROEPEN OWO/OWH

OLAT Wandelgroep Oirschot (OWO) en **OLAT Wandelgroep Hilvarenbeek (OWH)** bestaan respectievelijk. 8 en 2 jaar en hebben een groep van ca. 50 en 25 trouwe deelnemers.

OWO wandelt binnen de gemeente Oirschot en directe omgeving. In de zomerperiode wordt op woensdagmorgen (09.30), woensdagavond (19.00) en zondagmorgen (09.30) gewandeld en in de winterperiode op woensdagmorgen en op zondagmorgen.

OWH wandelt binnen de gemeente Hilvarenbeek en directe omgeving. De wandelgroep loopt op zondagmorgen (09.30) en biedt de mogelijkheid om op woensdag aan te sluiten bij de wandelingen van OLAT Wandelgroep Oirschot.

Als er een OLAT-winterserietocht is, vervalt de wandeling op zondag en kan worden deelgenomen aan deze tocht.

Er wordt ca. 12 km gelopen in 2 groepen: een 'rustige' groep en een 'snellere' groep, volgens het principe 'samen uit, samen thuis'.

Deelname staat open voor alle OLAT-leden en ook voor niet-leden, die zo OLAT kunnen leren kennen. Deelname is voor OLAT-leden gratis. Niet-leden kunnen 3x gratis deelnemen.

OWO heeft als uitvalsbasis Dinercafé Komaen, Spoor-donkseweg 80, 5688 KB Oirschot, van waaruit ze regelmatig start, maar heeft ondertussen een zeer gevarieerd programma met startlocaties in vrijwel alle omliggende dorpen.

OWH heeft als uitvalsbasis café De Gouden Carolus, Gelderstraat 20, 5081 AC in Hilvarenbeek, van waaruit ze regelmatig start. OWH zal daarnaast ook starten vanuit horecalocaties in de omliggende kerkdorpen van de gemeente en incidenteel buiten de gemeente.

De wandelroute is telkens wisselend in een van de natuurgebieden of delen van de gemeenten Oirschot c.q. Hilvarenbeek of directe omgeving, doorgaans vanaf een horecagelegenheid.

De te lopen route en startlocatie worden gepubliceerd op de OLAT-website en wekelijks vooraf per e-mail gedeeld. Daarnaast gebruiken OWO en OWH een WhatsApp-groep voor actieve communicatie met de deelnemers. De actieve deelnemers ontvangen voor de wandeling de route in GPX-formaat.

Aanmelden voor de mailinglijst/meer informatie OWO

e-mail: oirschot@olat.nl

Marian van Son 06-12160535

Frans Smeyers 06-51844485

OWH

e-mail: hilvarenbeek@olat.nl

Corline Schellekens 06-11222314

Carry Damen 06-11498158



ONZE JARIGEN

MAART

17	Ted Liebregts	Eindhoven
17	Willem Overheul	Hellouw
17	Mari Platenburg	Bakel
18	Ben Berben	Oost West en Middelbeers
18	Ad van der Heijden	Sint-Oedenrode
18	Martin Swarts	Veldhoven
19	Ellen Hanselaar	Eindhoven
19	Trees Heesters	Reusel
19	Elly Vriend	Best
20	Jan Dinnissen	Wijchen
20	Wilko van Nieuwenhuyzen	Oud Gastel
20	Frans Pijnenborg	Hilvarenbeek
20	Lucie Verhagen	Sint-Oedenrode
20	Mariet Vogelsangs	Deurne
21	Kitty Buijtenweg	Eindhoven
21	Henk Goorman	Reusel
22	Rianne Dollevoet	Oss
22	Nellie Maas-van Lankvelt	Aarle-Rixtel
22	Paula Wijten	Hilvarenbeek
22	Wil Zeebregts	Tilburg
23	Wilma Cronenberg-Vrinds	Oost West en Middelbeers
23	Jeannette Groenendaal	Oss
23	Hanny Theunissen-Venner	Eindhoven
24	Cees van Dijk	Waalre
24	Sjoerd Homminga	Vlijmen
24	Leo van Kuik	Sint-Oedenrode
24	Karin Moeskops	Sint-Oedenrode
24	Shirley Nijhof	Beneden-Leeuwen
25	Erik Dikken	Nijmegen
26	Jo Valks	Boxtel
26	Jo Willems	Nuenen
27	Alexander Hartevelde	Tilburg
28	Herman van Buggenum	Echt
28	Tom van Hulsel	Lommel
29	Gerard Dortmans	Veghel
29	Piet van der Heijden	Sint-Oedenrode
29	Frank Heuvelmans	Oost West en Middelbeers
29	Antoine Thoonen	Boxmeer
30	Peter Schennink	Wintelre
30	Wilma van de Wetering	Sint-Oedenrode
31	Piet Heidema	Son en Breugel

APRIL

1	Maria Cissen	Veghel
1	Marc Steenvoorden	Beuningen
3	Vincent van Boerdonk	Erp
3	Marian van den Boomen	Someren
3	Marjolijn Overeynder	Zaltbommel
6	Huub van Abeelen	Sint-Oedenrode
6	Ankie van Boxtel	Haaren
6	Jan Lauffer	Hellevoetsluis
6	Harry Prins	Vaassen
6	Lambèrt Snieders	Eersel
7	Alec Ross	Schijndel
8	Jan Rooijackers	Deurne
9	Maria Foolen	Sint-Oedenrode
9	Peter van Zutven	Volkel
10	Maria Alders	Maarheeze
10	Ans Ars-Janssen	Eindhoven
10	Ernst Voss	Tilburg
11	Vera van Bakel	Schijndel
11	Toos Habraken-van Eck	Sint-Oedenrode
11	Gustaaf van Uythoven	Hapert
11	Saskia van Veen	Eindhoven
11	Henk Verbruggen	Eindhoven
11	Piet van der Voort	Uden
11	Corrie v/d Zwaluw	Best
12	Erik Broeren	Heeswijk-Dinther
12	Anita van Ham	Haghorst
12	Jet Kwinten	Wintelre
13	Clara Hendriks	Hilvarenbeek
13	Jac Kessels	Weert
13	Rina Prins-Bourgonje	Vaassen
13	Adrie Toonen	Wijchen
13	Ans Verhagen-van de Wiggert	Erp
14	Rita van Dooren	Oost West en Middelbeers
14	Hans Koopman	Son en Breugel
14	Catharina Meijering	Amsterdam
14	Corline Schellekens	Hilvarenbeek
14	Jan Stevens	Gassel
15	Suzanne de Koning	Beverwijk
15	Rian Ligteringen	Helmond
15	Paul Linsen	Eindhoven
15	Henk Peters	de Lutte





LEDENADMINISTRATIE

Corry Nooyens
Spoordonkseweg 35
5688 KB Oirschot
leden@olat.nl

Alle wijzigingen rechtstreeks doorgeven aan de ledenadministratie.

Het lidmaatschap gaat pas in als de verschuldigde bedragen zijn ontvangen.

Om in aanmerking te komen voor korting op het inschrijfgeld bij OLAT-tochten is het noodzakelijk uw ledenpas te tonen bij de inschrijving.

AANMELDINGEN

Adri van der Palen, Eindhoven
Susan van der Palen, Eindhoven
Jacqueline Willems, Boekel
Shirley Nijhof, Beneden-Leeuwen
Hanny Sterks, Schijndel

OVERLEDEN

Geke Deetman, Eindhoven

Op 29 januari is ons lid **Geke Deetman** uit Eindhoven op 75-jarige leeftijd overleden. Wij wensen haar partner Jan Jansen en verdere familie veel sterkte bij het verwerken van dit verlies.

WSV OLAT

Opgericht 23 november 1967
te Sint-Oedenrode
Lid van KWbN (Koninklijke
Wandel Bond Nederland)
Aangesloten bij:
Atletiekunie

M.V.D. HEIJDEN
AUTOCENTRUM ZIJTAART

WWW.MVDHEIJDENZIJTAART.NL

PASTOOR CLERCXSTRAAT 34
5465 RH ZIJTAART, 0413-363374
INFO@MVDHEIJDENZIJTAART.NL

Ontdek natuur 'dichtbij' huis

Bescherm de
prachtige
natuur bij u
om de hoek.
U krijgt er
veel voor terug!



GRATIS
welkomst-
pakket



**Uw jaarkaart is
geld waard!**

Profiteer van de vele kortingen
(meer dan 100 euro waarde!)

 natuur dichtbij huis
Brabants Landschap

www.brabantslandschap.nl/word-beschermmer

DE VOET- EN WANDEL *Specialist*

Onze specialiteit is wandel- en bergschoenen. Wij hebben de beste merken. Wij hebben meer dan 1000 paar wandel- en bergschoenen op voorraad. Wij werken met een regionaal netwerk van podotherapeuten en medisch specialisten. Aanschaf van wandel- en runningschoenen is maatwerk. Wij weten er alles van en adviseren u de schoenen die u nodig heeft voor het juiste gebruik.

SPONSOR
15% KORTING*
OP VERTOON VAN
DE OLAT-PAS

* Niet in combinatie met spaarsysteem en acties



ADVENTURE STORE
OUTDOORSPECIALIST

Compleet assortiment
premium merken



Gratis voet- en
loop analyse



Loopparcours



Deskundig advies

KASTANJEHOUTSTRAAT 3 • HELMOND • 0492-523668 • WWW.ADVENTURESTORE.NL

STATUS QUO FOREVER

Voorprogramma: Frank & Bart

24.02.2024

Ticketprijs: €13,50 p.p.



Komaen

0499 - 57 36 71 info@komaen.nl www.komaen.nl
Spoordankseweg 80 5688 KE Oirschot